

**Uchwała Nr XLIV/79/2017  
Rady Gminy w Kosakowie  
z dnia 31 sierpnia 2017 roku**

**w sprawie: zmiany uchwały Nr XXXIX/52/2017 Rady Gminy Kosakowo z dnia 18 maja 2017r. w sprawie przystąpienia do sporządzenia miejscowego planu zagospodarowania przestrzennego części obrębu Pogórze i Dębogórze w gminie Kosakowo, w rejonie ulicy Dębogórskiej i drogi technicznej elektrociepłowni**

*Na podstawie art. 18 ust. 2 pkt 5 ustawy z dnia 8 marca 1990 r. o samorządzie gminnym (Dz. U. z 2016r., poz.446 ze zm.) oraz na podstawie art. 14 ust. 1,2,3 i art.15 ustawy z dnia 27 marca 2003 r. o planowaniu i zagospodarowaniu przestrzennym (tekst jednolity Dz.U. z 2017r., poz.1073 ze zm.)*

**Rada Gminy w Kosakowie uchwała co następuje:**

**§ 1**

1. Zmienia się uchwałę Nr XXXIX/52/2017 Rady Gminy Kosakowo z dnia 18 maja 2017r. w sprawie przystąpienia do sporządzenia miejscowego planu zagospodarowania przestrzennego części obrębu Pogórze i Dębogórze w gminie Kosakowo, w rejonie ulicy Dębogórskiej i drogi technicznej elektrociepłowni poprzez zmianę załącznika graficznego przedstawiającego nowe granice obszaru objętego projektem planu.
2. Integralną częścią uchwały jest załącznik graficzny przedstawiający granice obszaru objętego projektem planu.

**§ 2**

Wykonanie uchwały powierza się Wójtowi Gminy.

**§ 3**

Uchwała wchodzi w życie z dniem podjęcia.

**PRZEWODNICZĄCY RADY**  
Gminy Kosakowo  
*Marcin Kopitzki*

**RADA GMINY**  
**81-193 KOSAKOWO**  
ul. Żeromskiego 69  
ident. 000531708  
tel: (030) 660-43-25




## Uzasadnienie

Do uchwały Nr XXXIX/52/2017 Rady Gminy Kosakowo z dnia 18 maja 2017r. w sprawie przystąpienia do sporządzenia miejscowego planu zagospodarowania przestrzennego części obrębu Pogórze i Dębogórze w gminie Kosakowo, w rejonie ulicy Dębogórskiej i drogi technicznej elektrociepłowni wprowadza się zmianę polegającą na rozszerzeniu granic opracowania projektu planu o teren przewidziany w studium uwarunkowań i kierunków zagospodarowania przestrzennego gminy Kosakowo dla przebiegu Obwodowej Północnej Aglomeracji Trójmiejskiej (OPAT).

Załącznik do uchwały  
nr **XIV/19**/2017  
Rady Gminy Kosakowo  
z dnia **21.04.2017** r.

**PRZEWODNICZĄCY PAI**  
Gminy Kosakowo  
*Marcin Kopytzi*

**RADA GMINY**  
1-103 KOSAKOWO  
ul. Żeromskiego 69  
Gent., 00 0 5 3 1 7 0 8  
Tel: (036) 660 - 43 - 25

- Obręb Pogórze/Dębogórze gm. Kosakowo**
-  granica opracowania miejscowego planu zagospodarowania przestrzennego
  -  administracyjne gmin
  -  granice administracyjne obrębów gminy Kosakowo

